

N= 304.300
E= 806.200
E= 806.250
E= 806.300
N= 304.250
N= 304.200

Département de la DROME
Commune de CHATEAUNEUF SUR ISERE
Domaine Privé de la Commune : Chemin Rural n°110

Cadastrée section A n°643, 644 et Section YE n°526, 527, 528

PLAN D'ETAT PARCELLAIRE APRES DESAFFECTION

Plan réf: 17-0057DA-Etat Parcelaire après Désaffectation Modif1

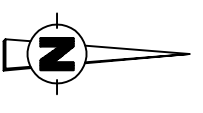
Echelle : 1/500
Coordonnées : Système Local
Dossier: 17-0057DA

Section YE

Section A



(Rivière)

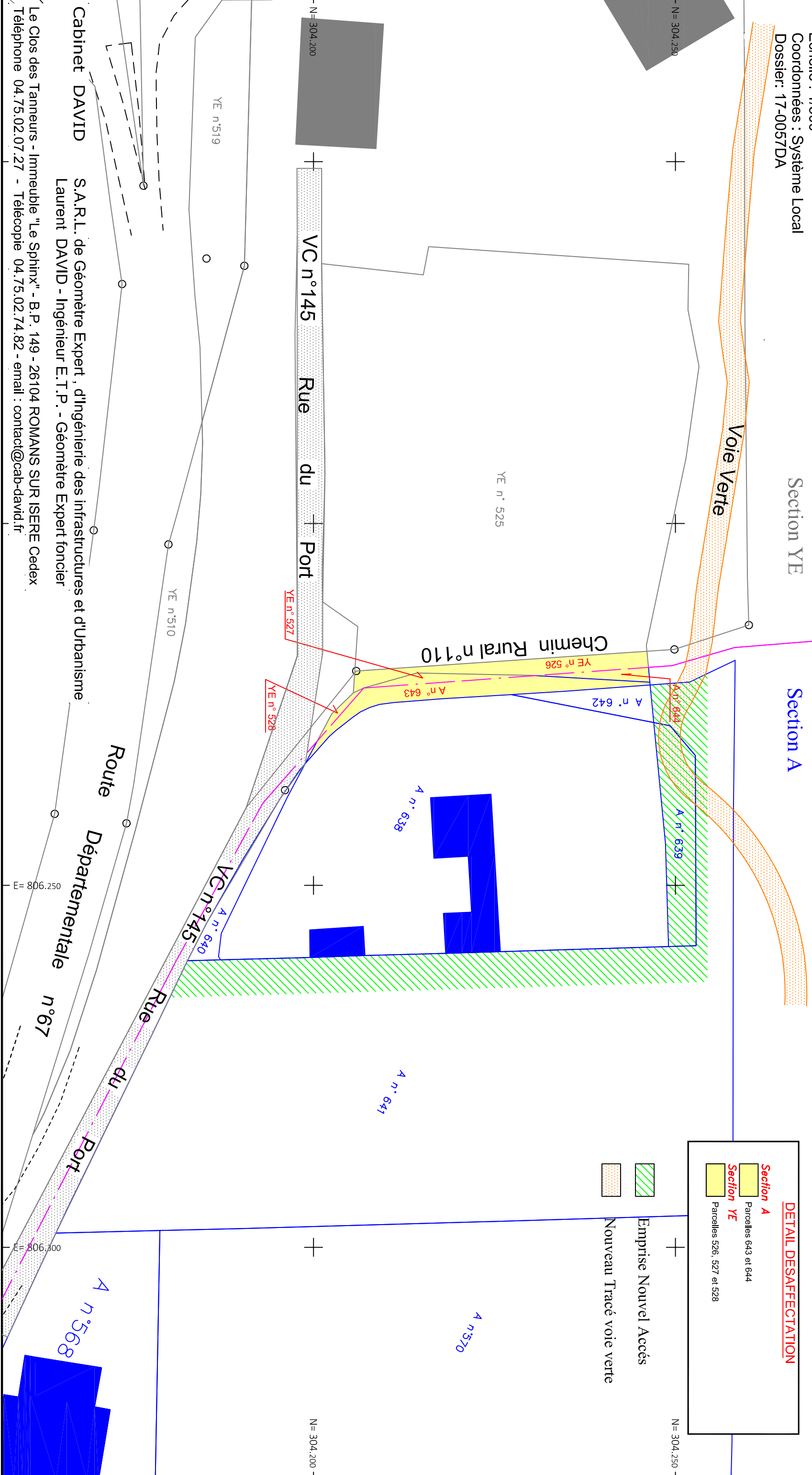
L'Isère



DETAIL DESAFFECTION

Section A	Parcelles 643 et 644
Section YE	Parcelles 526, 527 et 528

-  Emprise Nouvel Accès
-  Nouveau Tracé voie verte



Cabinet DAVID
S.A.R.L. de Géomètre Expert, d'Ingénierie des infrastructures et d'Urbanisme
Laurent DAVID - Ingénieur E.T.P. - Géomètre Expert foncier
Le Clos des Tanneurs - Immeuble "Le Sphinx" - B.P. 149 - 26104 ROMANS SUR ISERE Cedex
Téléphone 04.75.02.07.27 - Télécopie 04.75.02.74.82 - email : contact@cab-david.fr